

ARCHI
concept

REVISION **2**

PLAN LOCAL D'URBANISME
PLU




COMMUNE DE
SOREDE

SOREDE
La perle des Albères

6.3
DROITS DE PREEMPTION

Document mis à jour le 15/05/2014
à la suite de la délibération du conseil municipal en date du 15/05/2014
relative à la modification du PLU de la commune de Sorède.

PLAN LOCAL D'URBANISME

LEGENDE	
Symbole	Définition
	Limites des zones
	Limites du droit de préemption urbain
	Limites du droit de préemption en Zone d'Aménagement Différé

**PLAN DE DELIMITATION DU DROIT DE PREEMPTION
SECTEUR DU HAMEAU DE LAVAIL
Echelle : 1/4000**

